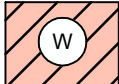




PLANZEICHENERKLÄRUNG


1. Art der baulichen Nutzung (§ 1 Abs. 1 Nr. 1 BauNVO)

-  Wohnbauflächen
-  Gemischte Bauflächen

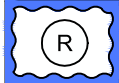
2. Fläche für den Gemeinbedarf (§ 9 Abs. 1 Nr. 5 BauGB)

-  Fläche für den Gemeinbedarf
Zweckbestimmung: Sozialen Zwecken dienende Gebäude und Einrichtungen


3. Grünflächen (§ 9 Abs. 1 Nr. 13 und Abs. 6 BauGB)

-  Öffentliche Grünflächen

4. Wasserflächen und Flächen für die Wasserwirtschaft, den Hochwasserschutz und die Regelung des Wasserabflusses (§ 9 Abs. 1 Nr. 16 und Abs. 6 BauGB)

-  Regenwasserrückhaltebecken

5. Sonstige Planzeichen

-  Grenzen der räumlichen Geltungsbereiche der 34. Änderung des Flächennutzungsplans



Gemeinde Harsum Ortschaft Borsum Flächennutzungsplan 34. Änderung

Öffentliche Auslegung gem. § 3 Abs. 2 BauGB und
**Beteiligung der Behörden und der sonstigen
Träger öffentlicher Belange** gem. § 4 Abs. 2 BauGB
Stand 01.08.2022

Planungsbüro SRL Weber • Spinozastraße 1 • 30625 Hannover
Telefon: (0511) 85 65 8-0 • Fax: (0511) 85 65 8-99 • eMail: email@srl-weber.de

M 1 : 1 : 5.000